

ANUNȚ INTERES PUBLIC

Stimați cetățeni,

Unul dintre proiectele importante care se desfășoară în prezent în Comuna Meteș îl reprezintă lucrările de Cadastru Sistematic.

Înregistrarea sistematică în sistemul de cadastru și carte funciară a proprietăților constituie o condiție obligatorie pentru dezvoltarea durabilă a Comunei noastre, fără de care nu sunt posibile elaborarea și construirea proiectelor de infrastructură, dezvoltare rurală, dezvoltare industrială, accesarea fondurilor europene, a altor oportunități de finanțare pentru dezvoltarea comunei noastre, investițiile în agricultură, mediu și îmbunătățiri funciare.

Totodata Cadastrul sistematic aduce beneficii importante pentru cetățeni: lucrările de cadastru sunt gratuite pentru toți detinatorii de proprietăți, la sfârșitul lucrărilor veți avea proprietățile înscrise gratuit în cartea funciară.

În această perioadă se desfășoară lucrări de cadastru sistematic în sectoarele:

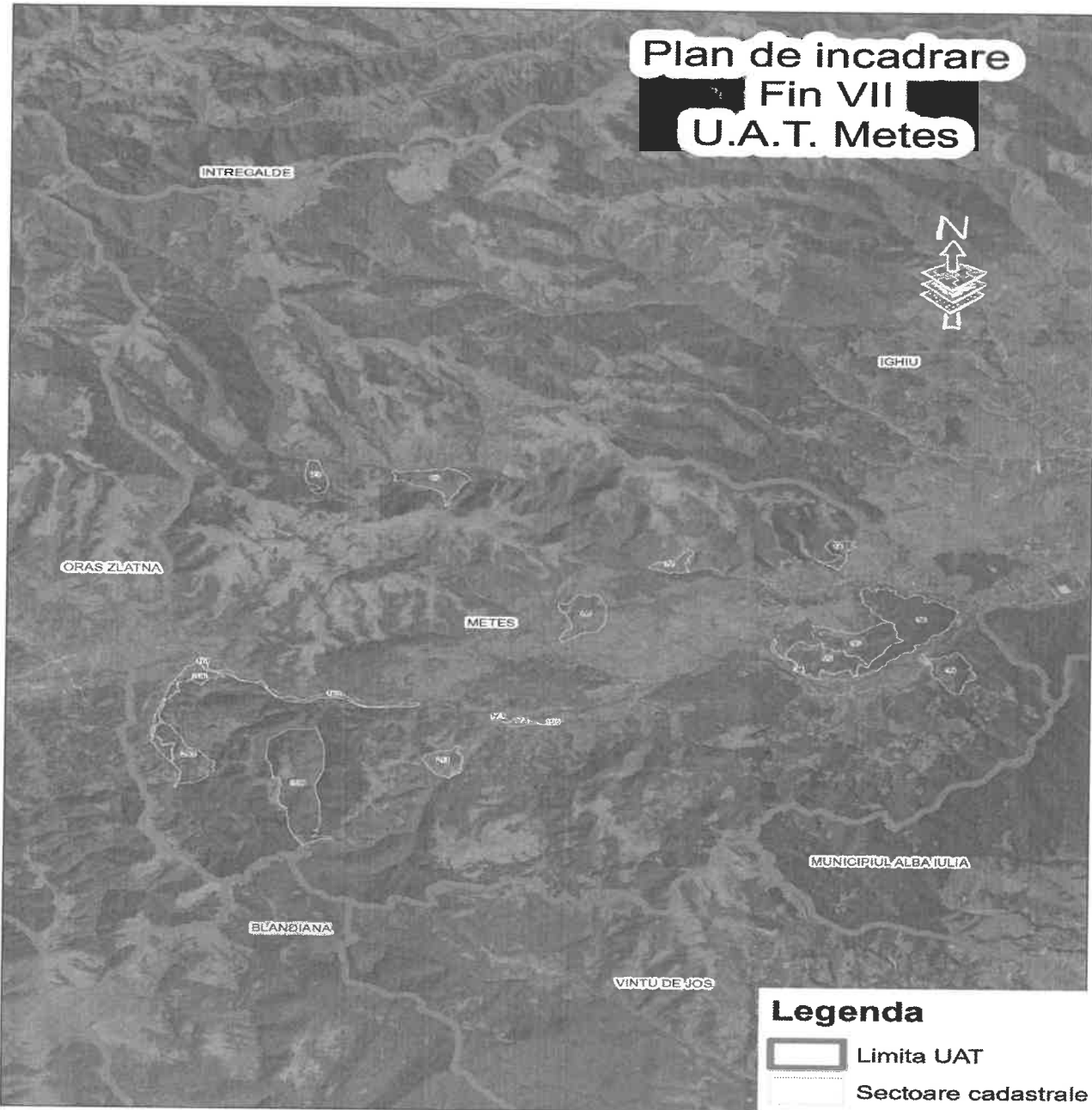
- 16 – sat Ampoita –SUB MARGINI
- 22 – sat Remetea
- 56 – sat Tauti -BARATA
- 69 – sat Lunca Ampoitei – PE SUB VARFURI
- 73 – sat Lunca Metesului - DOSU
- 88 – sat Metes - FERICEA
- 94 – sat Tauti - CRUCEA POPII
- 95 – sat Tauti - DUMBRAVA
- 96 – sat Tauti - DUMBRAVA
- 99 – sat Tauti – ULTOAIE, CURATURA, TRINTEA
- 168 – sat Presaca Ampoiului
- 169 – Intre satele Poiana Ampoiului si Presaca Ampoiului –GURA URSULUI –
intre raul Ampoi si linia ferata
- 173 – sat Poiana Ampoiului
- 174 - sat Poiana Ampoiului –LA CARAMIZI
- 195 - sat Poiana Ampoiului – INTRE STRECURI
- 206 – sat Presaca Ampoiului –VALEA MARE
- 208 – sat Presaca Ampoiului
- 211 - sat Poiana Ampoiului –LA HOANCA
- 233 – sat Presaca Ampoiului –VALEA MARE, reprezentate pe harta de mai jos.

Cum se desfășoară: împreună cu specialiștii firmei de cadastru, Total Business Land, informăm cetățenii, colectăm copii ale actelor la Primărie, facem măsurătorile, identificăm limitele proprietății împreună cu dumneavoastră, afișăm datele spre consultare, primim contestațiile, înscrinem proprietățile în Cartea funciară.



Mai multe informații vă sunt oferite:

- În materialele de informare pe website-ul Primăriei și pe Pagina de Facebook a Comunei Meteș
- De asemenea, pe mail, telefon, facebook va stați la dispoziție specialiștii firmei de cadastru:
- Total Business Land: CALL CENTER între orele 9:00 – 17:00 la numărul de telefon 0318.600.316; e-mail: office@tblgrup.ro; facebook Total Business Land, lasați un mesaj pe pagina firmei sau în mesageria paginii și veți fi contactat de specialiștii firmei.

Plan de incadrare
Fin VII
U.A.T. Metes



Legenda

-  Limita UAT
-  Sectoare cadastrale